ERC2027
EUROPEAN ROGAINING CHAMPIONSHIP
ROMANIA

CAMPIONATUL EUROPEAN DE ROGAINING 2027

PREDEAL, ROMÂNIA

10–11 IULIE 2027



BULETIN INFORMATIV NR. 1

Organizator: Clubul Sportiv Transylvania Rogaining
sub egida Federației Internaționale de Rogaining

Website: erc2027.com

ERC2027
EUROPEAN ROGAINING CHAMPIONSHIP
ROMANIA

Mesaj de bun venit

Dragi prieteni ai rogainingului,

Cu deosebită plăcere și mândrie vă invităm în România, la Campionatul European de Rogaining 2027, care se va desfășura în perioada 10–11 iulie 2027, la Predeal, în inima Munților Carpați.

Găzduirea unei competiții internaționale de o asemenea importanță reprezintă pentru noi atât o mare onoare, cât și o responsabilitate deosebită. Suntem recunoscători pentru încrederea acordată echipei noastre de organizare și suntem pe deplin dedicați pregătirii unui campionat memorabil, care să se ridice la nivelul așteptărilor comunității internaționale de rogaining.

Obiectivul nostru este să organizăm un campionat european la cele mai înalte standarde, care să ofere sportivilor o experiență competițională autentică, pe un teren montan spectaculos și solicitant. Ne dorim ca fiecare echipă să descopere în Carpații României provocare pe măsura ambițiilor și pregătirii sale.

Transilvania este pregătită să vă întâmpine

Cu peisajele sale montane spectaculoase, păduri întinse, relieful provocator și bogatul patrimoniu cultural, regiunea noastră oferă un cadru deosebit pentru o aventură de 24 de ore în inima Carpaților. Sperăm ca experiența voastră în România să depășească limitele concursului și să vă ofere ocazia de a descoperi frumusețea, tradițiile și ospitalitatea Transilvaniei.

În numele întregii echipe de organizare, vă invit să veniți la Predeal, în iulie 2027, pentru a trăi împreună o ediție memorabilă a Campionatului European de Rogaining.

Vă așteptăm cu drag în România!



Mihai Costea-Arieșanu
Directorul Competiției

ERC2027
EUROPEAN ROGAINING CHAMPIONSHIP
ROMANIA

CUPRINS

2 Mesaj de bun venit
4 Organizator, formatul competiției, reguli
5 Zona de concurs și centrul de eveniment
6 Teren, vegetație, faună și vreme
7 Transport, cazare și informații turistice
8 Participanți și clase de concurs – 24 de ore
9 Echipament obligatoriu, punching și urmărire GPS
10 Rezultate, proteste, Hash House și înregistrare
11 Competiția de rogaining de 6 ore
12 Program preliminar al evenimentului
13 Taxe de înscriere și echipa de organizare



CONTACT ȘI CANALE OFICIALE

Website: erc2027.com
E-mail: contact@erc2027.com
Facebook: facebook.com/erc2027
Instagram: @erc2027romania

BULETINUL NR. 1

ERC2027
EUROPEAN ROGAINING CHAMPIONSHIP
ROMANIA

ORGANIZATOR, FORMATUL COMPETIȚIEI ȘI REGULAMENT



01 ORGANIZATOR

CS Transylvania Rogaining a fost înființat în anul 2016, având ca obiectiv dezvoltarea și promovarea rogainingului în România. Cea mai importantă competiție organizată de club este Carpath Rogaining Trophy, un concurs de 24 de ore care, în 2026, a ajuns la cea de-a treia ediție.



02 FORMATUL COMPETIȚIEI ȘI REGULAMENT

Campionatul European de Rogaining 2027 se va desfășura în formatul oficial de 24 de ore, conform regulamentului Federației Internaționale de Rogaining (valabil de la 1 ianuarie 2024):

Regulamentul Federației Internaționale de Rogaining
rogaining.org/rules

În paralel, se va organiza și o competiție de rogaining de 6 ore, cu clasament separat.

03 TRASEUL DE CONCURS

- Punctele de control pot fi vizitate în orice ordine. Marcajele punctelor de control vor fi prevăzute cu benzi reflectorizante.
- Prima cifră din codul fiecărui punct de control indică valoarea în puncte a acestuia.
- Pe hartă pot fi marcate anumite zone cu acces interzis, inclusiv unele rezervații naturale. Intrarea în aceste zone este strict interzisă.
- **Încălcarea acestei reguli duce la descalificarea echipei.**





BULETINUL NR. 1

ERC2027
EUROPEAN ROGAINING CHAMPIONSHIP
ROMANIA

ZONA DE CONCURS ȘI CENTRUL DE EVENIMENT

Centrul de concurs

Centrul de concurs este situat în apropierea orașului **Predeal**, la baza de schi-biatlon, unde există spații excelente pentru zona de start/sosire, toate facilitățile organizatorice necesare, precum și o zonă extinsă de campare pentru corturi și autorulote.

Baza de schi-biatlon de lângă orașul Predeal
45°29'22.8"N 25°32'47.6"E



Zona de concurs — ERC 2027

Campionatul European de Rogaining 2027 se va desfășura într-o zonă montană de **aproximativ 180 km²**, situată în Carpații României, având orașul Predeal în centrul zonei de concurs.

Perimetrul propus se întinde prin zonele Diham, Pârâul Rece și Trei Brazi, continuând spre Timișul de Sus, Valea Azugii și Azuga, cuprinzând un relief montan variat.



Zona de embargo

Pentru viitorii participanți la ERC 2027, zona indicată pe harta perimetrului de concurs este închisă, iar **participarea la antrenamente sau competiții de orientare ori rogaining în această zonă este interzisă** de la data publicării Buletinului nr. 1 până la startul ERC 2027.

BULLETIN NR. 1

ERC2027
CAMPIONATUL EUROPEAN DE ROGAINING
ROMÂNIA

RELIEFUL, VEGETAȚIA, FAUNA SĂLBATICĂ ȘI VREMEA



RELIEFUL ȘI CARACTERISTICILE TERENULUI

Zona de concurs prezintă un relief montan variat, cu culmi împădurite, pante abrupte, văi, poieni și pajiști montane. Orașul Predeal se află la o altitudine de aproximativ 1.010 m. Altitudinea din zona de concurs variază între aproximativ 650 m și 1.600 m deasupra nivelului mării. Posibilitatea de deplasare în afara potecilor variază în funcție de densitatea vegetației și de înclinarea terenului. În pădurile mature și aerisite, deplasarea poate fi relativ ușoară, în timp ce pădurile tinere, subarboretul dens și pantele abrupte pot reduce semnificativ viteza de înaintare. O rețea extinsă de drumuri forestiere, trasee montane și poteci mai mici oferă numeroase variante de alegere a traseului în zona de concurs.



HARTA DE CONCURS

Harta de concurs va acoperi zona competiției de aproximativ 180 km², situată în Munții Carpați, în jurul Predealului. Aceasta va reprezenta drumurile forestiere, traseele montane, potecile și alte elemente ale terenului esențiale pentru planificarea traseului. Harta va fi realizată la scara 1:30.000, cu echidistanța curbelor de nivel de 10 metri. Alte detalii, inclusiv dimensiunile exacte ale hărții, specificațiile hărtiei și informații tehnice suplimentare, vor fi publicate în Buletinul nr. 2.

SCARA 1:30.000 • ECHIDISTANȚA 10 m • ARIE ~180 km²

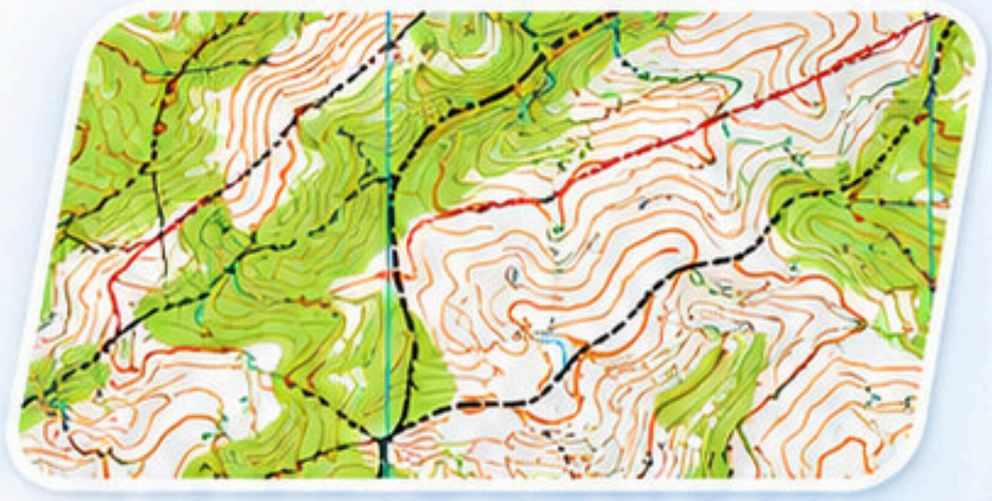

VEGETAȚIA

Cea mai mare parte a terenului este acoperită de păduri de conifere și foioase, predominând molidul, bradul și fagul. Pădurile alternează cu poieni, pajiști montane și zone deschise.



FAUNA SĂLBATICĂ

Regiunea găzduiește o faună bogată, specifică Munților Carpați: urs brun, cerb, căprior, mistreț, lup, vulpe, râs, pisică sălbatică, precum și numeroase specii de păsări. Prezența ursului brun este o caracteristică importantă a regiunii. Totuși, în timpul competițiilor de rogaining organizate de noi în ultimii ani, nu au fost înregistrate întâlniri sau alte incidente care să implice urși. Organizatorii vor publica în buletinele următoare și pe website recomandări specifice și măsuri de siguranță pentru deplasarea în zone cu faună sălbatică.



VREMEA

În luna iulie, temperaturile medii diurne în Predeal sunt de aproximativ 20–23°C, iar temperaturile medii nocturne sunt de aproximativ 10–12°C. În zona Predealului sunt frecvente aversele și furtunile scurte de vară, iar condițiile meteorologice se pot schimba rapid la munte. În condiții meteorologice nefavorabile, temperaturile pot scădea la 5–10°C sau chiar mai jos, la altitudini ridicate, mai ales noaptea. Sunt posibile vânturi puternice, ploi și vizibilitate redusă.



TRANSPORT, CAZARE ȘI INFORMAȚII TURISTICE



TRANSPORT SPRE CENTRUL DE CONCURS

CU MAȘINA

- Aeroportul Internațional Henri Coandă — București (OTP): aproximativ 130 km / aproximativ 2,5–4 ore, în funcție de trafic.
- Aeroportul Internațional Brașov–Ghimbav: aproximativ 40 km / aproximativ 45 de minute.

CU TRENUL ȘI AUTOBUZUL

Predeal are gară și conexiuni de autobuz. Participanții pot utiliza curse din București sau Brașov spre Predeal.



CAZARE

Camparea este posibilă în zona centrului de concurs. În apropiere se află orașul Predeal, o stațiune montană cu numeroase hoteluri, pensiuni și cabane. Pe website-ul competiției vom publica recomandări de cazare și locuri unde se poate lua masa, inclusiv cu preparate din bucătăria tradițională românească și transilvăneană.



OBIECTIVE TURISTICE ÎN APROPIEREA ZONEI DE CONCURS



Castelul Bran
Castelul lui Dracula



Castelul Peleș
din Sinaia



Sanctuarul de urși
Libearty, Zărnești



Centrul vechi
al Brașovului



Stațiunea montană
Poiana Brașov

Mai multe detalii despre excursiile ghidate vor fi publicate pe website-ul competiției.

VIZE

- Participanții din statele membre ale Uniunii Europene nu au nevoie de viză pentru a intra în România. Cetățenilor din alte țări li se recomandă să verifice din timp cerințele privind vizele și documentele de călătorie necesare pentru intrarea în România.

ERC2027
CAMPIONATUL EUROPEAN DE ROGAINING
ROMÂNIA

PARTICIPANȚI ȘI CATEGORII DE CONCURS – 24 DE ORE

PARTICIPANȚI – ERC 2027 ROMÂNIA

COMPONENȚA ECHIPEI

Participarea se face în echipe de **2 până la 5 membri.**

Dacă un membru al echipei are sub **14 ani**, echipa trebuie să includă cel puțin un membru cu vârsta de **18 ani** sau mai mult.

Toți participanții cu vârsta sub **18 ani** trebuie să prezinte la înregistrare acordul scris al părinților sau al reprezentanților legali.

Un participant este considerat reprezentant al unei țări dacă deține cetățenia sau dreptul de rezidență permanentă în țara respectivă.

PARTICIPANȚI INTERNAȚIONALI

Participanții din țări din afara Europei pot lua parte la competiție și sunt eligibili pentru medaliile Campionatului European de Rogaining, în conformitate cu regulile ERC.

Participanții din **Rusia** și **Belarus** pot concura numai sub denumirea **«Internațional»**, fără a reprezenta oficial țările lor.

În timpul ERC 2027, utilizarea steagurilor, insemnelor și simbolurilor naționale ale Rusiei și Belarusului nu este permisă.

CATEGORII DE CONCURS – 24 DE ORE

Competiția de 24 de ore include următoarele 15 categorii:

MO, WO, XO, MY, WY, XY, MV, WV, XV, MSV, WSV, XSV, MUV, WUV, XUV

CATEGORII DUPĂ COMPONENȚA ECHIPEI

M	**M – Masculin:** toți membrii echipei sunt bărbați.
W	**W – Feminin:** toate membrele echipei sunt femei.
X	**X – Mixt:** echipa include cel puțin un bărbat și o femeie.

CATEGORII DE VÂRSTĂ

Vârsta participanților se calculează la data de **31 decembrie 2027.**

O	**O – Open:** fără restricții de vârstă
Y	**Y – Tineret:** toți membrii au 23 de ani sau mai puțin
V	**V – Veteran:** toți membrii au cel puțin 45 de ani
SV	**SV – Super Veteran:** toți membrii au cel puțin 55 de ani
UV	**UV – Ultra Veteran:** toți membrii au cel puțin 65 de ani

CLASIFICAREA ECHIPELOR

- Echipele sunt clasificate în categoriile corespunzătoare în funcție de componența și vârsta membrilor.
- Fiecare echipă concurează automat în toate categoriile pentru care este eligibilă.
- De exemplu, o echipă masculină ai cărei membri au toți peste 55 de ani va fi inclusă în clasamentele MO (Open), MV (Veteran) și MSV (Super Veteran).

ECHIPAMENT, PUNCHING ȘI MONITORIZARE GPS



ECHIPAMENT OBLIGATORIU

- Fiecare membru al echipei trebuie să poarte permanent un fluier, un număr de concurs, o folie de supraviețuire și cardul SI sigilat la încheietura mâinii. Un membru al echipei trebuie să poarte permanent și dispozitivul de monitorizare GPS furnizat de organizator.
- Fiecare echipă trebuie să aibă permanent asupra sa cel puțin un telefon mobil. Orice telefon mobil transportat în timpul competiției trebuie să fie oprit, sigilat de organizator și utilizat numai pentru apeluri de urgență.



ECHIPAMENT RECOMANDAT

- Busolă, lanternă frontală cu baterii de rezervă și trusă de prim ajutor.

ECHIPAMENTE INTERZISE

- Singurele mijloace de navigație permise sunt harta furnizată de organizator, o busolă magnetică și ceasurile utilizate exclusiv pentru măsurarea timpului, fără funcții GPS sau de altitudine.
- Utilizarea oricăror alte mijloace de navigație, inclusiv dispozitive GPS de orice tip, este interzisă.
- Astfel de dispozitive pot fi transportate numai dacă sunt sigilate de organizator, astfel încât să nu poată oferi informații utile pentru navigație în timpul competiției.
- Utilizarea altor hărți decât harta oficială de concurs furnizată de organizator este interzisă, inclusiv în etapa de planificare a traseului.
- Toți concurenții trebuie să respecte principiile fair-play-ului și regulile de conduită sportivă.

ÎNREGISTRAREA PUNCTELOR DE CONTROL (PUNCHING)

- Pentru înregistrarea vizitelor la punctele de control va fi utilizat sistemul electronic SPORTident (SI), în varianta non-Air.
- Concurenții pot utiliza propriile carduri SPORTident, cu condiția să se asigure că au capacitate suficientă pentru înregistrarea tuturor punctelor de control vizitate.
- Organizatorul va oferi spre închiriere carduri SI contra unei taxe de 4 euro/card. În cazul pierderii unui card SI închiriat, se va percepe o taxă de 80 de euro.
- Pentru ca punctajul unui punct de control să fie valid, toți membrii echipei trebuie să înregistreze vizita cu propriul card SI la stația SPORTident a punctului respectiv într-un interval maxim de 60 de secunde.

MONITORIZARE GPS

Fiecare echipă din competiția de 24 de ore va primi un dispozitiv de monitorizare GPS din partea organizatorului. Echipele sunt obligate să transporte dispozitivul GPS pe întreaga durată în care se află pe traseu.

REZULTATE, CONTESTAȚII, HASH HOUSE ȘI ÎNSCRIERI



REZULTATE

- După trecerea liniei de sosire, fiecare concurent va primi un raport tipărit cu datele înregistrate pe cardul SPORTident (SI), inclusiv toate punctele de control vizitate, timpul total de concurs, timpii intermediari și punctajul acumulat.
- Raportul individual SPORTident reprezintă un rezultat preliminar și nu constituie rezultatul oficial final.
- Rezultatele preliminare ale echipelor vor fi afișate la centrul de concurs.
- Rezultatele finale și clasamentele oficiale vor fi publicate pe website-ul ERC 2027: www.erc2027.com.



CONTESTAȚII

- Echipele pot depune contestații în termen de 45 de minute de la ora oficială de încheiere a competiției.
- Contestațiile trebuie depuse în scris, în limba engleză, și predate organizatorului.



HASH HOUSE

- Hash House se deschide sâmbătă, 10 iulie 2027, la ora 18:00 și se închide duminică, 11 iulie 2027, la ora 09:00. În acest interval vor fi disponibile alimente și băuturi.
- Vor fi oferite și opțiuni vegetariene.
- Duminică, 11 iulie 2027, prânzul pentru concurenți va fi servit între orele 11:00 și 13:30.



ÎNSCRIERI

- Înscrierile online pentru Campionatul European de Rogaining 2027 se vor deschide pe 30 noiembrie 2026. Înregistrarea se va efectua online prin platforma oficială de înscriere, accesibilă de pe website-ul competiției: www.erc2027.com.

COMPETIȚIA DE ROGAINING DE 6 ORE



În paralel cu Campionatul European de Rogaining 2027, organizatorii vor desfășura o competiție de rogaining de 6 ore, sâmbătă, 10 iulie 2027, cu clasamente și premii separate de competiția de 24 de ore.



CATEGORII DE CONCURS

Categorie	Cod	Condiții de participare
Feminin Open	**WA**	Fără restricții de vârstă
Masculin Open	**MA**	Fără restricții de vârstă
Mixt Open	**XA**	Fără restricții de vârstă
Feminin Junior	**WJ**	Toate membrele au sub 21 de ani
Masculin Junior	**MJ**	Toți membrii au sub 21 de ani
Mixt Junior	**XJ**	Toți membrii au sub 21 de ani
Feminin Master	**WM**	Toate membrele au cel puțin 50 de ani
Masculin Master	**MM**	Toți membrii au cel puțin 50 de ani
Mixt Master	**XM**	Toți membrii au cel puțin 50 de ani

CONDIȚII DE PARTICIPARE

- Echipele sunt formate din 2–5 membri. Echipele mixte trebuie să includă cel puțin un bărbat și o femeie.
- Vârsta este calculată la 31 decembrie 2027. Junior: participanți născuți la 1 ianuarie 2007 sau ulterior. Master: participanți născuți la 31 decembrie 1977 sau anterior.
- Echipele care includ participanți sub 14 ani trebuie să aibă cel puțin un membru în vârstă de 18 ani sau mai mult. Participanții sub 18 ani trebuie să prezinte acordul scris al părinților sau al reprezentanților legali.
- Echipele concurează automat în toate categoriile pentru care sunt eligibile.

CRONOMETRARE ȘI CLASAMENTE

Punctele de control vor fi înregistrate prin sistemul SPORTident. Competiția de 6 ore va avea clasamente separate de ERC 2027.

MONITORIZARE GPS

Pentru competiția de 6 ore nu vor fi utilizate dispozitive de monitorizare GPS.

ÎNSCRIERI

Înscrierile se deschid la 30 noiembrie 2026 pe website-ul www.erc2027.com. Taxele de participare și termenele sunt prezentate la pagina 13. Toate celelalte reguli generale sunt identice cu cele ale competiției de 24 de ore, cu excepția prevederilor specifice formatului de 6 ore.

PROGRAMUL PRELIMINAR AL COMPETIȚIEI



VINERI, 9 IULIE 2027

12:00	Deschiderea centrului de concurs și a zonei de campare
12:00–22:00	Înregistrarea participanților

SÂMBĂTĂ, 10 IULIE 2027

07:00–10:00	Înregistrarea participanților
10:00	Distribuirea hărților — competiția de 24 de ore
12:00	**Startul în masă ERC 2027 — competiția de 24 de ore**
13:00	**Startul în masă — competiția de 6 ore**
18:00	Deschiderea Hash House
19:00	Încheierea competiției de 6 ore
19:30	Închiderea sosirii cu întârziere — competiția de 6 ore
19:45	Termen-limită pentru depunerea contestațiilor — competiția de 6 ore
20:30	**Festivitatea de premiere — competiția de 6 ore**

DUMINICĂ, 11 IULIE 2027

09:00	Închiderea Hash House
11:00–13:30	Prânz pentru concurenți
12:00	**Sosirea ERC 2027 — competiția de 24 de ore**
12:30	Închiderea sosirii cu întârziere — competiția de 24 de ore
12:45	Termen-limită pentru depunerea contestațiilor — competiția de 24 de ore
14:00	**Festivitatea de premiere ERC 2027**
18:00	Închiderea centrului de concurs

SOARELE ȘI LUNA

SÂMBĂTĂ, 10 IULIE

13:30	Răsăritul Lunii
21:06	Apusul Soarelui
21:44	Sfârșitul crepusculului civil

DUMINICĂ, 11 IULIE

00:17	Apusul Lunii
05:03	Începutul crepusculului civil
05:40	Răsăritul Soarelui

Iluminarea Lunii: aproximativ 50% (Primul pătrar pe 10 iulie). Toate orele sunt aproximative și locale (EEST, UTC+3); relieful montan influențează vizibilitatea.

Programul este preliminar și poate suferi modificări.

TAXE DE PARTICIPARE ȘI ECHIPA DE ORGANIZARE



TAXE DE PARTICIPARE

PER CONCURENT

Termen de înscriere	Competiția de 24 de ore	Competiția de 6 ore
Până la 31 martie 2027	**€80**	**€30**
Până la 31 mai 2027	**€100**	**€40**
Până la 30 iunie 2027	**€120**	**€50**

ÎNSCRIERE ȘI PLATĂ

Online, prin website-ul oficial al competiției: www.erc2027.com.

CE INCLUDE TAXA DE PARTICIPARE

- Participarea la competiție, harta de concurs și harta pentru planificarea traseului
- Alimente și băuturi la Hash House în timpul competiției, precum și prânzul după concurs
- Parcare în apropierea centrului de concurs și campare de vineri până duminică
- Premii pentru cele mai bune echipe
- Serviciu de monitorizare GPS (numai pentru competiția de 24 de ore; nu este oferit la competiția de 6 ore)

POLITICA DE RETRAGERE ȘI RAMBURSARE

În cazul retragerii anunțate până la 30 iunie 2027 inclusiv, organizatorii vor rambursa 50% din taxa de participare achitată, minus comisioanele bancare.

După 30 iunie 2027 nu se mai acordă rambursări.

ECHIPA DE ORGANIZARE

- **Directorul competiției**
  Mihai Costea-Arieșanu
- **Coordonator tehnic**
  Iuliu Dopovecz
- **Comunicare, PR și proiecte**
  Mădălin Iacob și Diana Dopovecz
- **Cartator principal**
  Florin Pătraș
- **Sistem înscrieri și website**
  Misha Santa
- **Responsabil SPORTident**
  Olimpiu Pop
- **Secretariat**
  Diana Dopovecz

INFORMAȚII SUPLIMENTARE

Informații detaliate despre zona de campare, harta de concurs, programul evenimentului și alte aspecte organizatorice vor fi comunicate în buletinele informative următoare și pe website-ul oficial ERC 2027.